






Legenda:

- 1038 Parcelní číslo
- Hranice pozemku
- Stávající terénní hrany
- Věcná břemena
- Stávající polní cesta
- Hranice katastrálních území
- Navržené hrany
- Dřevěná přehrážka v zášypu koryta
- Předpokládané vyústění meliorace
- Zadržení vody v tóňích
- Zášyp stávajícího koryta
- Opevnění kamenným záhozem
- Kácení dřevin K1-K7
- Louka
- Výsadba dřevin V1-V17
- Plynovod
- Plynovod - ochranné pásmo
- Vysoké napětí nadzemní
- V. napětí nadzemní, ochr. pásmo
- Sdělovací vedení
- Sdělovací vedení - ochr. pásmo
- Použité zkratky:
 - T - tón
 - M - mokřad
 - B - brod
 - P - propustek
 - K - oblast kácení dřevin
 - V - oblast výsadby dřevin

<div><div>VODOHOSPODÁŘSKÝ ROZVOJ A VÝSTAVBA a.s. Nábřeží 90/4, Smíchov 150 00 Praha 5 DIVIZE 06</div></div>		VÝŠKOPISNÝ SYSTÉM: BpV POLOHOPISNÝ SYSTÉM: S-JTSK		Verze		Paré	
Kreslil Ing. Pavel Benda 	Navrhl Ing. Pavel Benda 	Odp. projektant Ing. et Ing. Josef Bím 	Techn. kontrola Ing. Pavel Menhard 				
Kraj Jihočeský		Obec Tábor		Kraj Jihočeský			
Investor Státní pozemkový úřad		K.Ú. Náchod u Tábora, Nasavrky, Hejlov		Soubor 20240722_R_S_1.dwg			
Revitalizace potoků Radimovický a Svrabovský				Formát 1260x297			
C. Situační výkresy				Datum 11/2023			
				Stupeň DSP/DPS			
				Zakázka 1387/006			
Koordinační situační výkres 5				Měřítko 1:500		Č. výkresu C.4.5.	